

GC13KHT

SUZMitte01

Placed by: hkd-berlin

Placed Date: 6/12/2007

N 52° 33.715 E 013° 19.880

UTM: 33U E 386888 N 5824846

Size:  (Small)Difficulty: Terrain: Log Counts:  63 Found it  5 Didn't find it  3 Write note  1 Publish Listing  7 Owner Maintenance**Please note:** To use the services of geocaching.com, you must agree to the terms and conditions [in our disclaimer](#).

▼ Short Description [\[hide images\]](#)

Auf den Spuren des Gartenkulturpfades-Berlin ...

▼ Long Description [\[hide images\]](#)

Das Schul-Umwelt-Zentrum Mitte ([visit link](#)) ist eine Umweltbildungseinrichtung des Bezirkes Berlin-Mitte. Über 70 Schulen und 200 Kitas können diese Gartenarbeitsschule besuchen.

Die Adresse herauszufinden dürfte einem versierten Geocacher nicht schwer fallen, denn die Scharnweberstr. liegt zwar eigentlich in Reinickendorf, aber ein kleiner Straßenabschnitt (und da nur eine Straßenseite...) liegt im Bezirk Mitte (Ortsteil Wedding).

Hier beginnt die Suchaufgabe mit einer kleinen blauen Kapsel hinter unserem offiziellen Namensschild und darin findet ihr dann die Koordinaten für den eigentlichen Schatz.

Na dann aber mal los... sollte die Gartenarbeitsschule geöffnet haben, so kann man sie gern mal besuchen und so auf direktem Wege die Schatzsuche fortsetzen. Dann müsst ihr euch aber bitte im Büro kurz anmelden.

Wenn nun allerdings das Tor verschlossen ist, dann führt der Weg nur außen herum. Rechtsherum...linksherum..."viele Wege führen nach Rom"!

Ein frühzeitiger Blick auf die Karte oder das Satelliten-Luftbild hilft da ungemein.

Es ist der erste Gartenkulturpfad-Berlin Cache, weitere sollen folgen... Infos unter ([visit link](#))

Also dann....viel Spaß auf den Spuren des Gartenkulturpfades-Berlin. Die Natur entdecken mitten in der Stadt!

▼ Additional Hints

Jraa zna refg rvazny ibe Beg natrbzzra vfg, qnaa vfg rf avpug zrue fb fpujre, qraa rva nygrf, mhtrjnpufrarf Ubymfpuvyq jrvgf rvarz fpuba gra Jrt. Nore Npughat: Rf tvog wrqr Zratr arhtvrevtr Tnegramjret-zhtryf va fb rvare Xyrvatnegranayntr!


Decryption Key [\[Decrypt\]](#)
 A|B|C|D|E|F|G|H|I|J|K|L|M

 N|O|P|Q|R|S|T|U|V|W|X|Y|Z


▼ Attributes

bikes allowed, takes less than 1 hour, available in winter, available 24-7, dogs allowed


▼ Logs

 Found it] Thursday, December 04, 2008 by **rosenthaler** (130 found)


Heute kurz vor der völligen Dunkelheit noch gefunden. Die erste Station habe ich schon in der letzten Woche ausgekundschaftet, aber zum Weitermachen reichte dann leider die Zeit nicht mehr. Aber hier in der Nähe komme ich ja ab und an mal vorbei.

 Found it] Saturday, November 22, 2008 by **Schokohase** (160 found)

Die Zielkoordinaten hatte ich bereits vor Ewigkeiten schon mal aufgelesen. Heute auf dem Rückweg von einer Dienstreise kam ich nun endlich nochmal in diese Gegend. Bei Schnee und Sonnenschein habe ich den Cache in einer sehr ruhigen Umgebung gefunden. Habe mal den TB mitgenommen, da ich nächste Woche wieder unterwegs sein werde und ihm so hoffentlich weiterhelfen kann. #82. Gefunden um 14:20 Uhr (ohne GPS).

 Found it] Tuesday, November 18, 2008 by **emmbaer** (116 found)

Ein Cache mit VIP-Betreuung; so lobe ich mir das! Als ich gestern in der Mittagszeit den blauen Hinweis suchte, wurde ich gleich vom Owner persönlich begrüßt. Ein netter Plausch über die Ziele der SUZ und die richtige Einstellung des GPS entwickelte sich, danach habe ich mir erst einmal diese Einrichtung angesehen. Zur eigentlichen Suche des Cache kam ich erst abends. Ich habe eine Reihe von Wegen ausprobiert, bis ich den Zugang gefunden hatte. Den Cache selbst habe ich aber in der Dunkelheit zunächst nicht entdeckt. Deshalb habe ich heute morgen die Plünderung des Frühstücksbuffets abgebrochen und bin nochmals im Sprint hin, diesmal mit Erfolg. Vielen Dank für den Hinweis auf diese Einrichtung und den Cache selbst, Grüße an den Owner! emmbaer

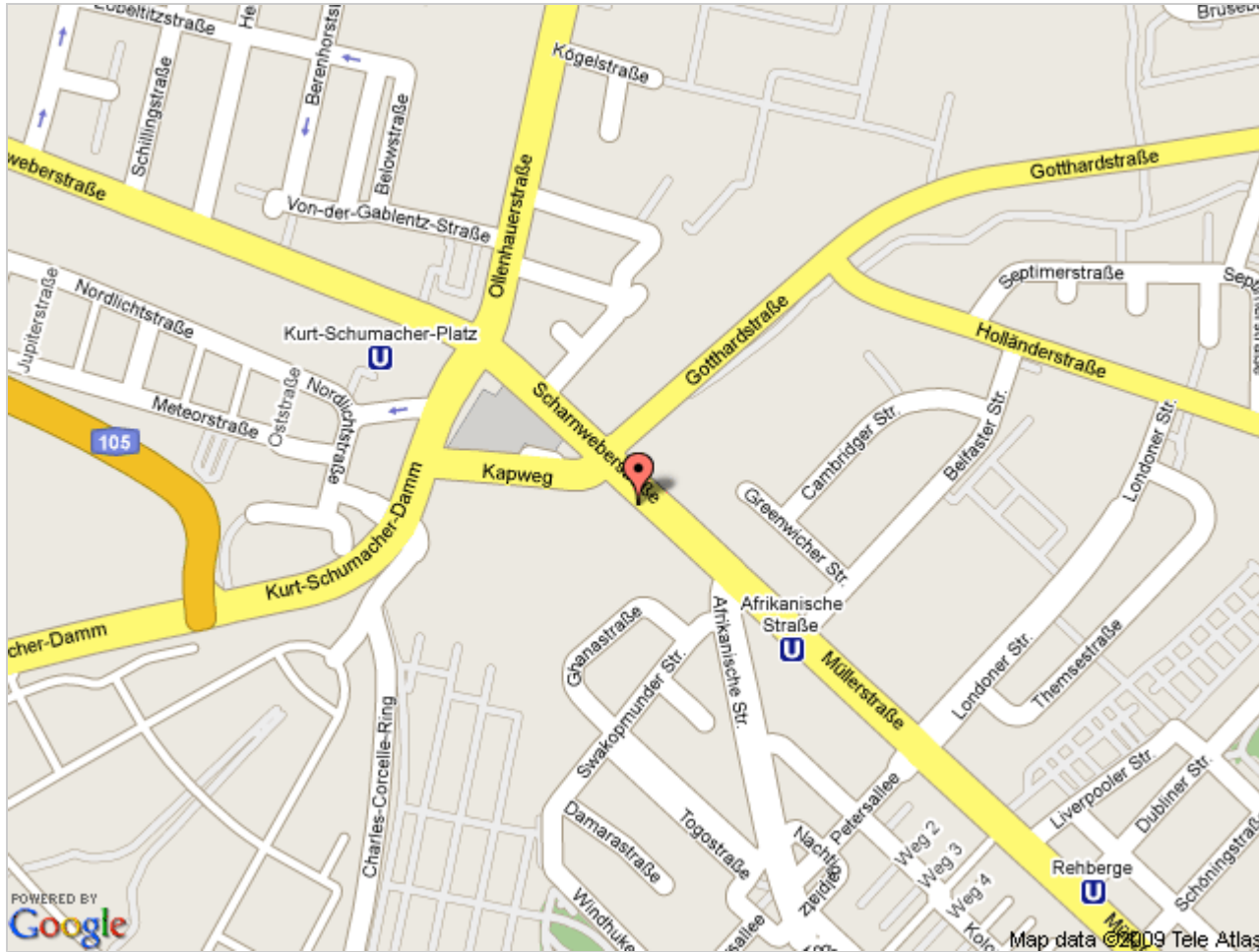
 Found it] Sunday, November 16, 2008 by **Annoschette** (195 found)

Der direkte Weg war leider geschlossen, also rechtsherum, linksherum zu den Startkoordinaten. Der Hinweis war schnell gefunden. Also rechtsherum, linksherum zu den vermeintlichen Zielkoordinaten. Die waren allerdings sowas von abwegig, so dass wir rechtsherum, linksherum zurück zum Start sind. Wieder angekommen haben wir dann den kleinen, aber feinen Unterscheid zwischen Winkel- und

Dezimalminute gelernt. Die Lustigen Kommata hatten wir im ersten Anlauf überlesen. [:o)] Na ja, rechtsherum, linksherum, und wir hatten den Cache in Händen. Viele Wege führen nach Rom, wir kennen sie jetzt alle [;)] Danke für das Zeigen und die Nachhilfe im Koordinatenlesen sagen Annette und OSch Out: TB TravelSheep

[😊 Found it] Saturday, November 15, 2008 by **buuzl** (49 found)
beim zweiten Anlauf trotz beginnender Dunkelheit gut gefunden. Um die Jahreszeit gibt es auch kaum noch Kleingartenmuggel. Danke für den Cache. IN: TB Travelsheep OUT: TB

▼ **Overview Map** [\[640x480\]](#) [\[320x240\]](#)



Page Generated on 2/15/2009 12:02:22 PM